

## ЭКСКУРСИЯ ПО СЕЛУ СЫЛВА. ЗАБЫТЫЕ СТРАНИЦЫ ИСТОРИИ СРЕДНЕГО УРАЛА

Гольнец С.В.

г. Екатеринбург, МАОУ «Гимназия №94», 3 «Г» класс

Научный руководитель: Тулунова С.В., МАОУ «Гимназия №94»

Свердловская область находится на границе Европы и Азии, обладает самобытной красотой природой: это и высокие уральские горы, и земля, укрытая густыми лесами, и чистые реки, а с другой стороны, «это настоящая жемчужина для всех ценителей истории «горных заводов» (как их называл Василий Никитич Тагищев, основатель Екатеринбурга и Перми)» [4]. Наша область привлекательна для туристов разных регионов.

Уральский край является промышленным. Здесь проходят различные международные мероприятия, такие как международные выставки в МВЦ «Екатеринбург-ЭКСПО», выставка вооружения Russia Arms Expo в г. Нижний Тагил, ежегодная специализированная выставка оборудования и технологий для АСУ ТП и встраиваемых систем в Центре Международной Торговли Екатеринбурга и другие. К тому же ещё ожидается большое спортивное мероприятие международного значения – Чемпионат мира по футболу FIFA 2018 в России.

Я считаю, что туристическую направленность нашего региона можно развивать в сторону экологического, так называемого сельского зеленого туризма [2]. Такой вид туризма не нарушает целостности экологической системы региона и создает экономические условия, при которых охрана природы и природных ресурсов становится выгодной для местного населения.

В Свердловской области находится много уникальных городов-музеев, а также памятников археологии и истории, связанных, как с первобытной эпохой, так и с историей XVI–XIX веков.

Мне захотелось самому открыть такое местечко Свердловской области, где сохранились ещё памятники архитектуры вместе с островком уникальной природы Среднего Урала. Я вспомнил, когда летом ездил к бабушке в деревню, то проезжал с виду невзрачное село Сылву, с очень большим православным собором, какими-то заброшенными старинными зданиями. Тогда я стал интересоваться в литературных источниках, что же это всё-таки за место такое, чем оно примечательно?

То, что я узнал, меня удивило!

Оказалось, что здесь был градообразующий завод демидовских времен. Село было

настолько велико, что наряду с заводом в селе был сооружен собор, величественные остатки которого и сейчас позволяют судить о значимости села в свое время. Оказалось, что селу Сылве есть, что рассказать нашему поколению. Я считаю, что оно незаслуженно стоит в стороне и имеет право на то, чтобы стать достойной остановкой туристического маршрута при посещении Свердловской области.

**Цель** моего исследования: разработать туристический маршрут по селу Сылва и его окрестностям.

**Предмет исследования:** исторические места и достопримечательности села Сылва.

**Объект исследования:** село Сылва и его окрестности.

**Гипотеза исследования:** знание истории села Сылва и его окрестностей дает возможность показать значимость данного объекта как одного из туристических маршрутов Свердловской области.

Для выполнения цели я ставил следующие задачи:

1. Изучить историю развития села Сылва.
2. Определить исторические места и достопримечательности села Сылва.
3. Разработать туристический маршрут.
4. Провести анкетирование и опрос среди учащихся 3-х классов.
5. Выявить достоинства и недостатки маршрута.
6. Разработать и создать буклет-путеводитель по селу Сылва и его историческим местам.

Методы исследования включают в себя теоретические и эмпирические методы: анализ литературы и интернет-источников; методы сбора эмпирических данных: анкетирование, обработка данных, методы сравнения и проектирования.

Считаю, что моя работа будет иметь важное практическое значение. Собранный материал можно использовать на уроках истории, географии, при подготовке классных часов, викторин.

Я думаю, что любовь к Отчизне начинается с любви к своей малой Родине. Важно, что дети смогут узнать историю своего края не только из литературных источников, но и благодаря таким уникальным местам, как село Сылва. Посетив такое место, тури-

сты смогут окунуться в эпоху досоветской России, прочувствовать быт, «подышать» тем воздухом. Ведь то, что увидели своими глазами, нельзя забыть.

### Забывшие страницы истории Среднего Урала

#### *История возникновения села Сылва, железодельного завода, храма*

Сылва – это одно из древнейших и живописнейших сел Среднего Урала. Оно расположено в центре Уральских гор и имеет богатую историю (Приложение 1). До XVIII века по реке Сылве и ее притокам жили вогулы, что подтверждается названиями нескольких деревень. Само название реки «сыл-ва» на языке коми-пермяков означает «тихая вода», ведь по сравнению с другими уральскими реками течение Сылвы действительно тихое. Леса, богатые пушным и хищным зверем, реки, полные рыбой, обилие полезных ископаемых – все это издавна привлекало людей в эти края. В 2017 году селу исполнится 368 лет со дня основания. Первое упоминание о селе находится в «Пермской летописи». К началу второй половины 17 века места в бассейне реки Сылвы заселялись пришлыми русскими. Тысячи крепостных селились на берегах пруда и вдоль русла реки – среди них были беглые крестьяне, старообрядцы. Основной причиной бегства крепостных крестьян был усилившийся гнет помещиков, но правительство тех времен не стремилось возвращать тех, кто селился на «свободных землях», потому что было заинтересовано в заселении Пермского края. Так у истоков реки Сылва появились починок Пермьяки, а чуть ниже по течению – починок Казаков (к началу 19 века деревня Крылово) и Верх-Сылвы (позднее Сылвинский завод, село Сылва).

В 1734 году силами местного населения с привлечением специалистов казенных демидовских заводов по определению В. Н. Татищева от 11 ноября 1734 года в селе началось строительство железодельного завода [1], двух плотин на реках Сылва и Сарга. Строительство велось на средства казны и Татищевской гужевой дороги, проходившей через Сылвинский завод, которая соединяла Екатеринбург и Пермь. Завод строился изначально из дерева, а позднее здания стали возводить из кирпича и камня. Через пять лет после строительства завод выдал первую продукцию (Приложение 2). Это был передельный завод, на нем не выплавлялось черновое железо, его плавляли на Шайтанском заводе, что в селе Чусовое, а здесь переделывали на железо. Таким образом завод в **Сылве** стал ещё и железопередельным – здесь изготавливали листовое кровельное железо.

Последняя владелица заводов графиня Стенбок-Фермор (дочь А. И. Яковлева) [3] в 1862 году переоборудовала заводы, в результате чего производительность их была увеличена (Приложение 3).

В 1865 году произошла модернизация многих заводов Яковлевых, что позволило выпускать конкурентоспособную продукцию и реализовывать её в Европу и США. Сылвинское глянцево-железное обладало высоким качеством – листы железа были толщиной с папиросную бумагу. Продукция завода поставлялась за границу, а в 1889 году на выставке в Париже железо получило высокую оценку, за что заводу была выплачена премия [5].

1890 год знаменит тем, что на верхнем Сылвинском заводе была построена сохранившаяся до нашего времени каменная механическая фабрика (цех) – одноэтажное здание с габаритными размерами 13,40×53,00 м с центральным двухэтажным ризалитом. В этом цеху производили ремонт заводского оборудования. К концу 19 века на заводе работало более шести тысяч человек.

С 1899 года объёмы производства всех трех заводов стали падать и окончательно работа на Сылвинском заводе остановилась в 1910 году. Прокатные станы и другое оборудование перевезли на Верхисетский и Ревдинский заводы. Туда же перебрались многие мастера и квалифицированные рабочие.

Во второй половине XIX века в селе были построены школа, больница. 28 августа 1855 года был построен Храм Сретения Господня [8]. По рассказам сылвинских старожилов, храм строили около пятидесяти лет, кирпичи делали специально, особой формы, 35 см длиной. Для раствора были использованы куриные яйца, для сбора которых снаряжали подводы и отправляли по окрестным селениям. Известь жгли три года в земляных ямах. Строили храм всем миром по вечерам, после тяжелой заводской работы. Фундамент был сложен из плитняка без раствора. Кирпичная кладка стен выше фундамента была облицована чугунными плитами.

Храм выполнен в классических сдержанных формах. Раньше он имел трехъярусную колокольню с куполом на завершающем цилиндрическом объёме. Старожилы вспоминают, что на территории храма была небольшая роща. Церковная ограда имела каменную входную группу с ажурными коваными воротами. Рядом с церковью стояла её уменьшенная копия с ящичками, в которые призывники могли положить монетку, чтобы вернуться домой. Кое-кто из них помнил, что на колокольне были часы, а рядом с церковью стояли пушки, из которых палили в праздничные дни. В самом храме был

богатый иконостас, старинные иконы величиной с человеческий рост. Под куполом были подвешены три паникадила – одно большое посередине, а два поменьше с южной и северной сторон от большого. Церковь во имя Сретения Господня считалась основной на территории Сылвенской волости. Сюда собирались верующие со всех окрестных сел и деревень.

В таком виде храм существовал до принятия постановления от 28 июня 1933 года «О запрещении колокольного звона на территории Шалинского района».

Последствия этого решения известны – колокола в Сылве молчали 70 лет. По территории храма проложили дорогу, деревья вырубали. А в здании храма расположился сельский клуб, библиотека, а также показ кино. В 1942 году в помещении церкви разместились и начала работать спичечная фабрика, в 1951 году – ремонтно-тракторная станция, в 1960–е годы – колхозный склад.

На данный момент собор медленно восстанавливается благодаря стараниям прихожан и настоятеля по проекту известного уральского архитектора – реставратора Голобородского М. В. Здание церкви Сретения Господня имеет статус объекта культурного наследия регионального значения (Приложение 4).

Историческая справка о селе Сылва имеет важный аспект моей работы. Я узнал, когда и кем было образовано это поселение, как оно развивалось. Интерес представляет описание остатков построек тех времен, что подтверждает историческую ценность села для туризма.

*История села во время  
первой мировой, гражданской и второй  
мировой войн*

Не прошла мимо села первая мировая война 1914 – 1918 годов. Сотни сылвинцев были призваны на фронт. После их возвращения в 1918 году они стали устанавливать в селе революционные идеи и Советскую власть. До этого времени в Сылве было волостное управление.

Сылвинская волость занимала в то время большую территорию, почти треть нынешнего района. В состав волости входили четыре общества: Сылвинское (Сылвинский завод, деревни Половинная и Крылова, Никитинка, Куара, выселки Усть-Куарский и Юрмыс); Саргинское (деревня Сарга); Шигаевское (деревня Шигаево); Ижболдинское (деревни Ижболда и Уточка).

В начале 20 века население волости составляло 7132 человека; 1204 подворья. Основная часть населения проживала в Сылвинском заводе: 6418 человек и 1074 подворья.

В состав Сылвинской волости стали входить деревни Пермяки, Крылова, Никитин-

ка, Шигаево, Ижболда, Нижняя Утка, Половинное, Сарга, железнодорожные станции и разъезды Илим, Харенки, Сарга, Пастушный, Шаля, Бизь, Вогулка.

До революции на Сокольной горе была часовня; в Гражданскую – пулеметная точка; а сегодня – это братская могила бойцов и захоронения умерших участников Гражданской войны (Приложение 5). Сылвинцы бережно хранят память о тех, кто похоронен на Сокольной горе [6].

Партийная организация Сылвы уделяла большое внимание подъему бедняцких хозяйств и привлечению середняков в кооперативное движение.

С 1924 года в Сылве было уже создано и кредитное товарищество. Товарищество имело маслозавод, который скупал излишки молока у населения, перерабатывал его на масло и сбывал продукцию государству. Позднее это товарищество вошло в колхоз «Красный партизан».

К началу сороковых годов XX века колхозы значительно окрепли, но война внесла в их жизнь свои суровые коррективы.

За четыре военных года сылвинские колхозники сдали государству 99 тысяч пудов зерна, 36 тысяч пудов молока, 12 тысяч пудов мяса – или всего 2440 тонн продуктов питания [8].

В военное лихолетье выдавал свою продукцию Сылвинский маслозавод. Рабочие трудились с 6 часов утра до 1 часа ночи. Ещё для фронта сушили картошку.

Война внесла коррективы и в работу лесопильного предприятия. Из постановления бюро Обкома ВКП (б) от 13.08.41 г. «...Установить план изготовления лыж до конца 1941 года – 200 тысяч пар...». Что и было сделано.

Описанная жизнь сылвинцев во время тяжелых времен, которые выпали на долю местных жителей показывает их характер, трудолюбие, любовь к родному краю и стране.

Таким образом, из литературных источников я узнал, историю происхождения и развития села Сылва, когда и кем было образовано, как оно развивалось. Нашел описание остатков построек сохранившихся до нашего времени. Определил исторические места и достопримечательности села Сылва. Так же я узнал из литературных данных о менталитете местных жителей, их уважительном отношении к своим предкам, их любви к детям. Узнал, что жители села не сидели сложа руки, а искали возможность работать и зарабатывать.

**Разработка программы  
исследовательских действий**

Изучив историю развития села Сылва, проанализировав исторические данные, я сделал вывод, что селу есть, чем поделиться

с нашим поколением. Местоположение села уникально тем, что оно находится в европейской части Свердловской области, стоит на реках Сылва и Сарга, рядом с рекой Чусовой, которая известна и своей историей, и привлекает современных туристов возможностью сплавляться по ней. Село Сылва героически сохранило свой исторический облик, который так истрепало время с его войнами и сменой власти.

Таким образом, я считаю, что мой объект исследования – село Сылва имеет историческую значимость и может быть достойной остановкой в туристическом маршруте по Свердловской области.

#### *Проведение анкетирования*

Я провел анкетирование учеников 3-х классов и их родителей.

Цели анкетирования:

- выявление актуальности выездных экскурсий всей семьей на один день;
- интересен ли детям и взрослым загородный отдых;
- есть ли интерес к истории нашего края;
- есть ли мои ровесники, которые с уверенностью смогли бы сказать, что все уголки Свердловской области им известны;
- актуален ли такой вид отдыха, который совмещал бы в себе природу и историю.

Я разработал лист с вопросами. Результаты анкетирования представлены на диаграмме (Приложение 6).

Таким образом, проведя анкетирование и проанализировав полученные данные, я могу сделать вывод, что:

- выездной туризм для семей с детьми актуален, но лучше, чтобы это был выезд на оба выходных дня (53 %);
- и взрослым, и детям интересен загородный отдых вдали от пыльного и шумного мегаполиса (93 %);

- опрос показал интерес к истории Среднего Урала (93 %);

- никто из опрошенных не смог с уверенностью сказать, что владеет полным представлением обо всех уголках Свердловской области;

- опрошенные отметили, что крайне тяжело найти такой вид отдыха, который бы совмещал в себе и наслаждение природой, и познавательный исторический аспект (93 %).

Проведенный мною опрос показал, что в эпоху загруженности потенциальные туристы с охотой съездили бы на экскурсию с целью отдохнуть от городской суеты, побыть с семьей в небольшом отпуске, а также соединить приятное с полезным – узнать что-то новое и окунуться в историю края.

Я стал изучать, какой вид туризма объединил бы эти задачи. И выяснил, что больший отклик у туристов находит так называемый экотуризм или сельский зеленый туризм. Такой вид отдыха имеет ряд преимуществ перед традиционным туризмом:

- экотуризмом интересуются горожане, имеющие интерес к природе и культуре местного населения;
- транспортная доступность (2–4 часа езды от Екатеринбурга);
- доступность людям, которым запрещена смена климата;
- благоприятная экологическая обстановка;

- экотуризм популярен на Западе, поэтому на такое туристское предложение могут откликнуться и иностранные туристы.

Поэтому я считаю актуальным и важным разработать туристический маршрут по селу Сылва и его окрестностям.

#### *Разработка туристического маршрута*

Разработанный мною туристический маршрут составлен на два времени года и выглядит следующим образом.

Зимний вариант:

Утро:

7:30 Выезд на автобусе из Екатеринбурга от гостиницы «Маринс Парк Отель», ул. Челюскинцев, д. 106. В пути: 2 ч 30 мин.

10:00–11:45 Экскурсия на Сылвинский завод постройки 1732–1739 гг, Сылвинский пруд.

День:

12:00 -13:00 Обед.

13:30 -14:30 Посещение Храма Сретения Господня, построенного в 1855 году.

15:00–16:00 Экскурсия в Сылвинскую школу с посещением сельского музея.

Вечер:

16:30 – 17:30 Посещение матер-класса в клубе «Гром» в Сылве.

18:00 Отъезд в Екатеринбург.

Ориентировочное время прибытия в Екатеринбург 20:30.

Летний вариант:

Утро:

7:30 Выезд на автобусе из Екатеринбурга от гостиницы «Маринс Парк Отель», ул. Челюскинцев, д. 106. В пути: 2 ч 30 мин.

10:00–11:45 Экскурсия на Сылвинский завод постройки 1732–1739 гг, Сылвинский пруд.

День:

12:00 -13:00 Обед.

13:30 -14:30 Посещение Храма Сретения Господня, построенного в 1855 году.

15:00–16:00 Экскурсия в Сылвинскую школу с посещением сельского музея.

Вечер:

16:30 – 18:30 Лодочная прогулка в верхнем течении реки Сылва.

19:00 Отъезд в Екатеринбург.

Ориентировочное время прибытия в Екатеринбург 21:30.

При проведении данной работы я обнаружил, что нет достаточных условий для принятия гостей, тем более, что опрос показал интерес к двухдневной поездке. Надо в будущем создавать условия для туристов, такие как:

- постройка кемпингов, что помогло бы туристам остановиться в этом уникальном местечке на несколько дней,
- организация экскурсии с привлечением автобусного сообщения,
- создание пунктов проката снаряжений для сплава по реке Сылва,
- открытие сувенирных лавок с работами сельских умельцев.

В процессе работы я понял, что необходимо создать буклет – путеводитель по достопримечательностям села Сылва. Из опроса взрослых и детей я выяснил, что многим удобнее держать в руках путеводитель во время экскурсии. Он поможет как туристам организованных групп, так и тем, кто решится самостоятельно изучать это уникальное место на карте Свердловской области.

Таким образом, я нашел в литературных источниках данные о селе Сылва Свердловской области, определил исторические достопримечательности этого села, создал проект экскурсионной программы, буклет – путеводитель, а так же туристический маршрут однодневных выездных туров в Сылву.

### Заключение

Целью моего исследования была разработка туристического маршрута по селу Сылва и его окрестностям. Для выполнения заданной цели я сформулировал ряд задач, с которыми успешно справился.

В ходе работы над проектом я изучил исторические сведения развития села Сылва. Из исторических источников узнал информацию о достопримечательностях села и определил исторические места. Для выявления актуальности выездных экскурсий всей семьей и с целью определения концепта поездки провел анкетирование родителей и учащихся 3-х классов. На основании изученного материала и результатов анкетирования создал туристический маршрут и разработал зимнюю и летнюю программы поездки. В ходе своей работы наряду с преимуществами, такими как местоположение, исторический аспект, природный ландшафт, я выявил ряд недостатков и предложил мероприятия по их устранению.

Самым интересным этапом своей работы считаю создание буклета – путеводителя (Приложение 7) по селу Сылва и его историческим местам.

Гипотеза моего исследования подтвердилась. Знание истории села Сылва и его

окрестностей дает возможность показать значимость данного объекта как одного из туристических маршрутов Свердловской области.

Я пришел к выводу, что наш край богат не только природными ресурсами, но и историческими местами, которые неоправданно забыты. Я думаю, что многие туристы с удовольствием бы посетили такое уникальное место, как село Сылва Свердловской области.

Для того, чтобы дети стремились больше узнать о своей Родине, надо проводить различные конкурсы, викторины, интересные игры, посвященные изучению истории и природы родного края.

За время своей исследовательской работы я научился собирать и анализировать данные из литературных и интернет-источников, составлять лист для опроса мнения, проводить анкетирование с целью выявления актуальности моей тематики и обрабатывать полученные данные, делать выводы.

В процессе проведения работы я понял, что даже в самом маленьком селе может таиться многовековая история со своими победами и поражениями, со своим горем и счастьем.

Меня очень заинтересовала эта тема. В дальнейшем, я планирую узнать о людях, которые жили здесь раньше. Кто они были? Откуда приехали? Как разрабатывали этот далекий от центра край? Всё это меня интересует, и я постараюсь обо всем узнать.

Я составил интерактивную игру-викторину по достопримечательностям села Сылва, но правильно ответить на вопросы смогут только те туристы, которые побывали на моей экскурсии (Приложение 8).

Мне очень бы хотелось, чтобы моя экскурсионная программа и программа поездки воплотилась в реальную жизнь. Я бы с удовольствием провел такую экскурсию сам, сидя на первом сидении автобуса с микрофоном.

### Приложение

#### Приложение 1



*Село Сылва. Камень с указанием года основания*

## Приложение 2



*Село Сылва конца 19 века*

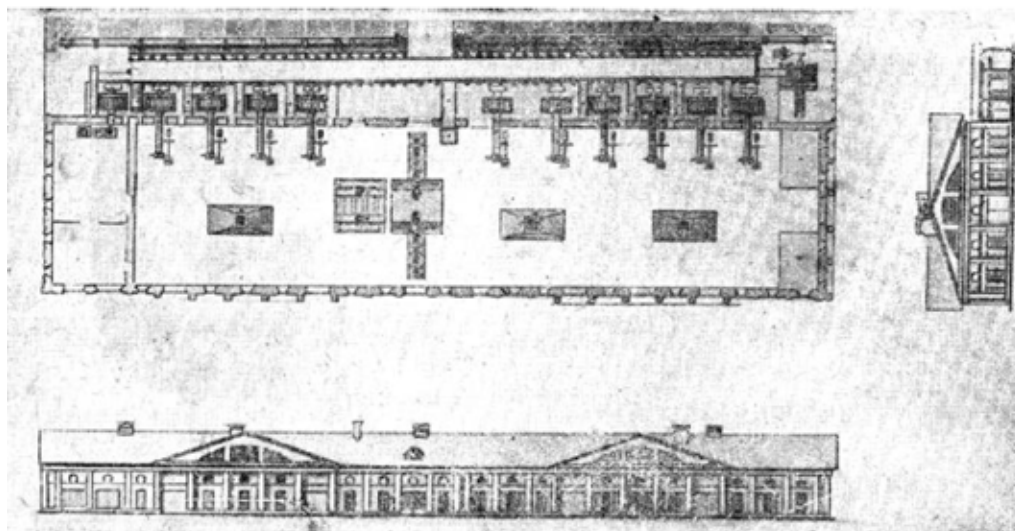


*Село*



*Село Сылва. Печать Сылвинского завода*

## Приложение 3



*Село Сылва. Прокатный цех Сылвинского завод чертеж 1840 г.*

Приложение 4

А



Б



*Село Сылва. Храм Сретения Господня:  
А – Храм до восстановления; Б – Храм в процессе реставрации*

Приложение 5



*Село Сылва. Гора Сокольная в Сылве*

**Приложение 6**

**Проведение анкетирования среди учеников 3-х классов и их родителей**

Перечень вопросов приведен ниже.

1. Актуальна ли для вашей семьи однодневная выездная экскурсия?

2. Хотели бы Вы побывать вдали от городской суеты?

3. Хотели бы вы узнать что-то новое об истории нашего края?

4. Все ли уголки Свердловской области вам известны?

5. Хотели бы вы побывать на природе и окунуться в историю Урала?

В опросе приняли 60 школьников. Результаты анкетирования представлены на диаграмме.

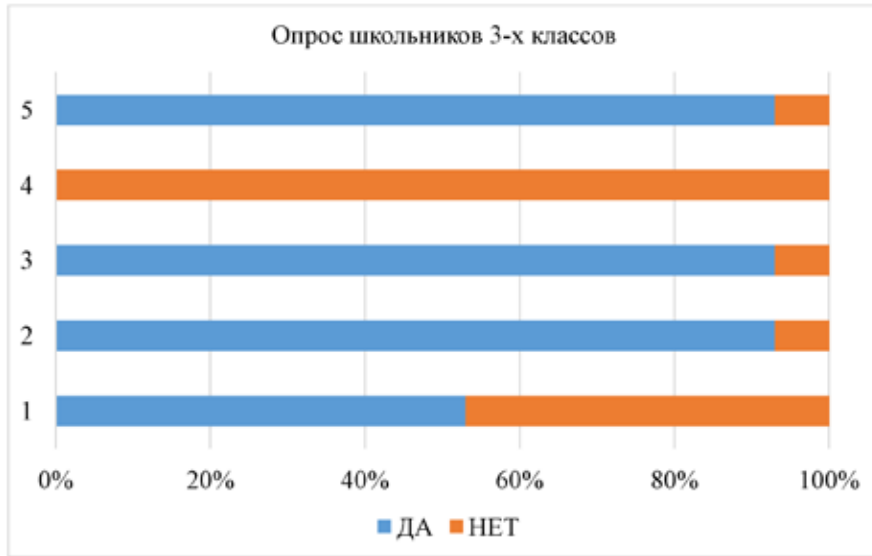
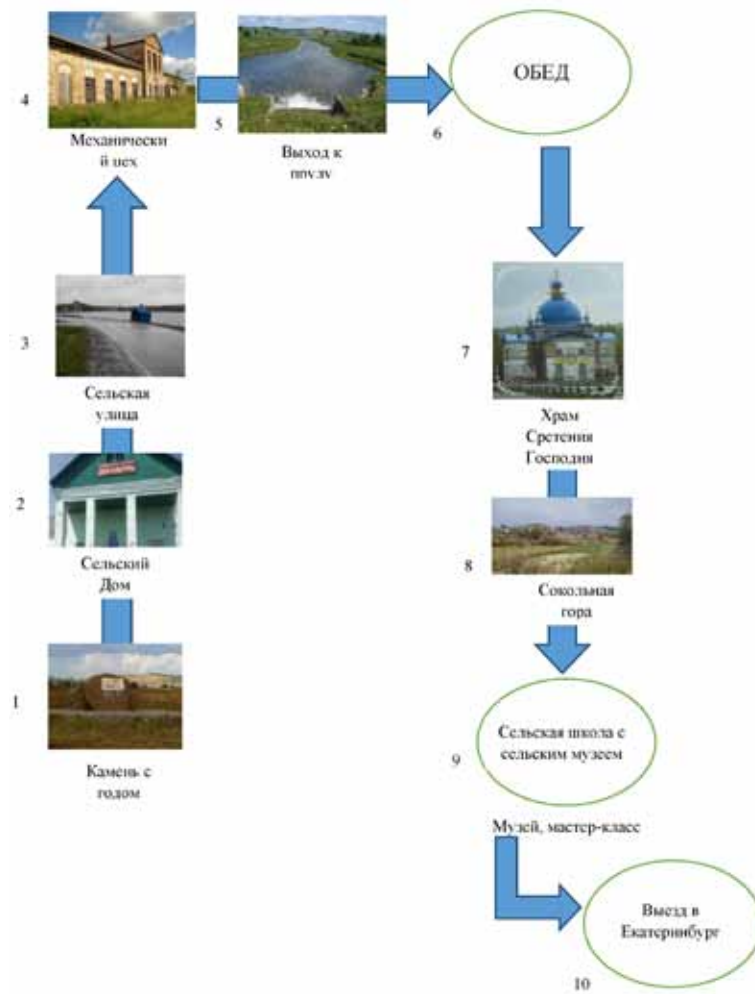



Диаграмма 1

Приложение 7

Путеводитель по селу Сылва Свердловской области и его окрестностям





**Приложение 8***Игра-викторина***Список литературы**

1. Антипина З.Н., Афонев О.А. Здесь Родины моей начало. Исторические очерки с. Сылва. 2-е изд. доп. и испр. – Екатеринбург, 2012.

2. Стратегия развития внутреннего и въездного туризма в Свердловской области на период до 2030 года / Министерство экономики Свердловской области. – Екатеринбург, 2013. – С. 39.

3. Пермская летопись с 1263–1881 г. / В. Шишонко. – Пермь, 1884. – С. 658.

4. Туризм и рекреация: Фундаментальные и прикладные исследования: Труды IV международной научно-практической конференции. МГУ имени М.В. Ломоносова, географический факультет, Москва, 28–29 апреля 2009 г. – М.: Диалог культур, 2009. – 712 с.

5. УрО РАН. Metallургические заводы Урала XVII–XX вв.: Энциклопедия. – Екатеринбург: Академкнига, 2001.

6. Официальный сайт Администрации Шалинского городского округа. – <http://shalya.ru/>.

7. Сайт, посвященный селу Сылва. – <http://sylva.sitecity.ru/index.phtml>.

8. Описание объекта культурного наследия Церковь Сретения Господня (с. Сылва). – <http://semantic.uraic.ru/post/postbrowse.aspx?o1=12826&q=true&f=p&project=1>.